




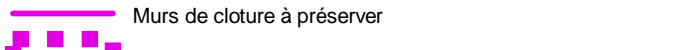





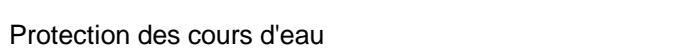

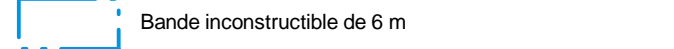


Commune de **SAINT GERMAIN SUR ECOLE**

PLAN
LOCAL
d'**U**RBANISME

MODIFICATION SIMPLIFIEE N°1

DOCUMENT GRAPHIQUE
TERRITOIRE COMMUNAL 1/5000^e 4.1.

PLU approuvé par délibération en date du : 18 février 2014
Modification Simplifiée approuvée le :

 Limites communales	 Patrimoine à Préserver L.151-19 (anc.art. L.123-1-5 7°)
 Limites de zones	 Murs de clôture à préserver
 Espaces Boisés Classés	 Petit Patrimoine
 Emplacements réservés	 Parc arboré
 Protection des lisières boisées	 Protection des cours d'eau
 Jardins protégés	 Bande inconstructible de 6 m
 Article L.111-6 (ancien art. L111-1-4) Limite de constructibilité	 Risques Périmètre soumis à l'aléa "cavités"

1	Amélioration de l'accès au cimetière et aire de stationnement	n°88	2 880 m2	Commune
2	Agrandissement du cimetière	n°88, n°99, n°994, n°97, n°999, n°996, n°93	875 m2	Commune
3	Aménagement du carrefour	n°813	30 m2	Commune
4	Aire de stationnement	n°443	300 m2	Commune
5	Agrandissement de l'école	n°763	1 470 m2	Commune
6	Aménagement du carrefour	n°161	20 m2	Commune
7	Agrandissement du terrain de sport	n°150	860 m2	Commune
8	Agrandissement du terrain de sport	n°152	2146 m2	Commune

A	Croix
B	Touraille
C	Touraille
D	Croix
E	Eglise
F	Lavoir
G	Lavoir
H	Moulin
I	Pont
J	Mare
K	Parc arboré

